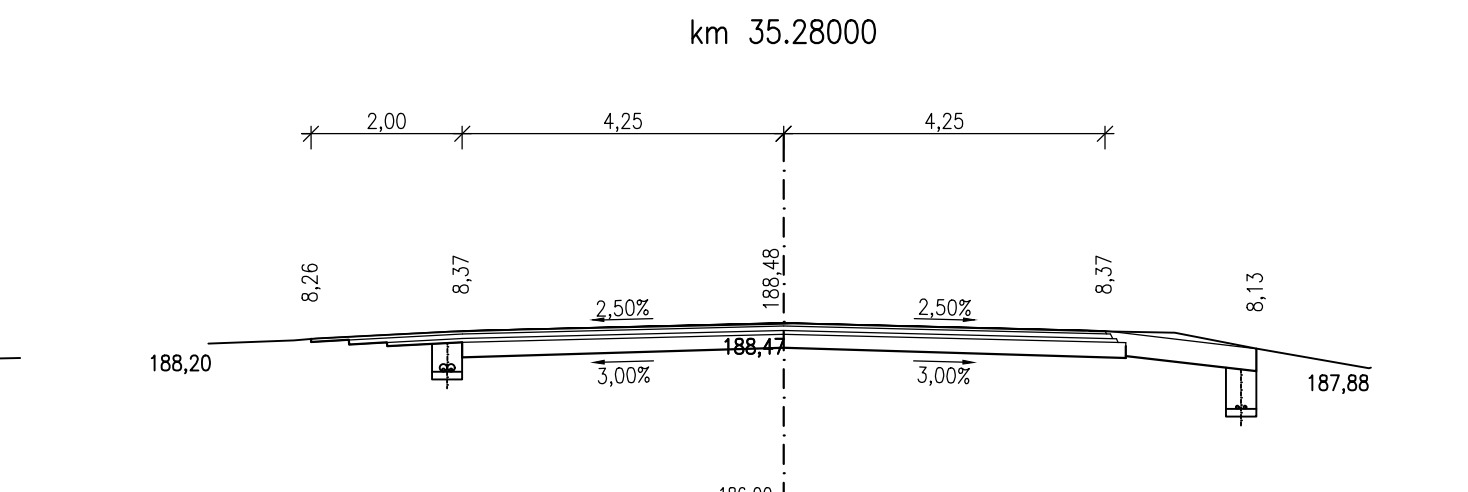
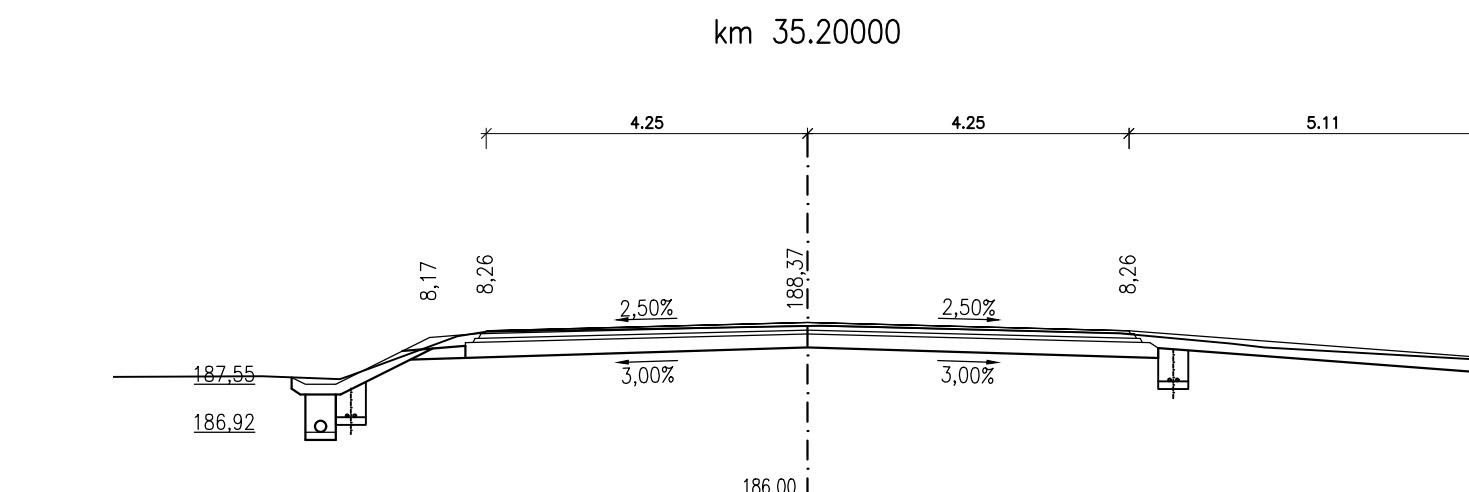
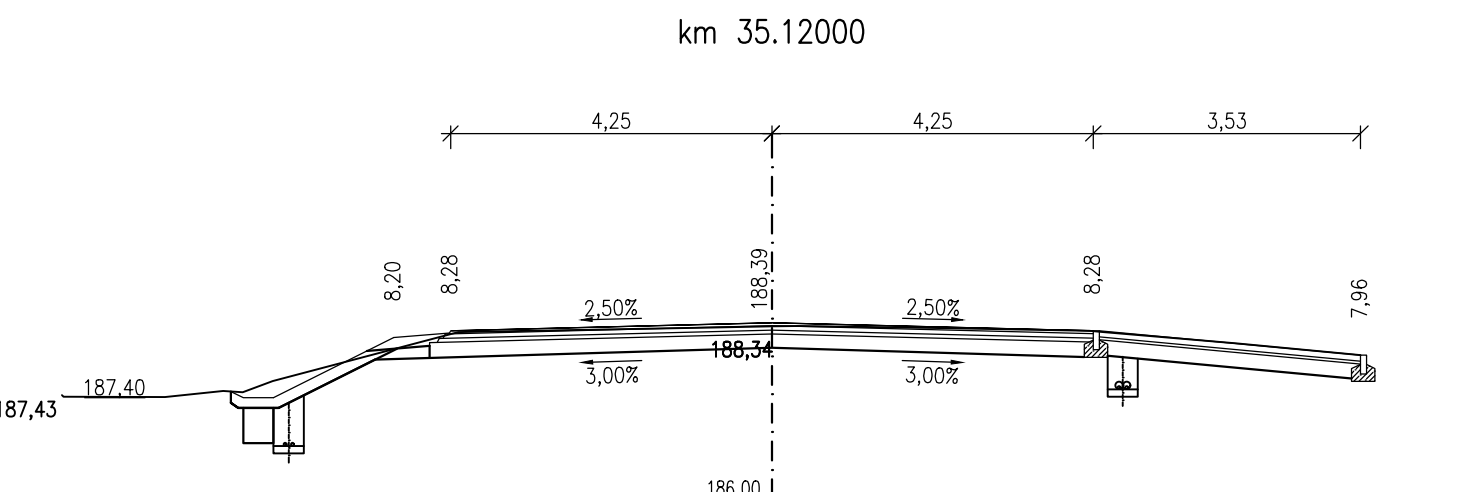
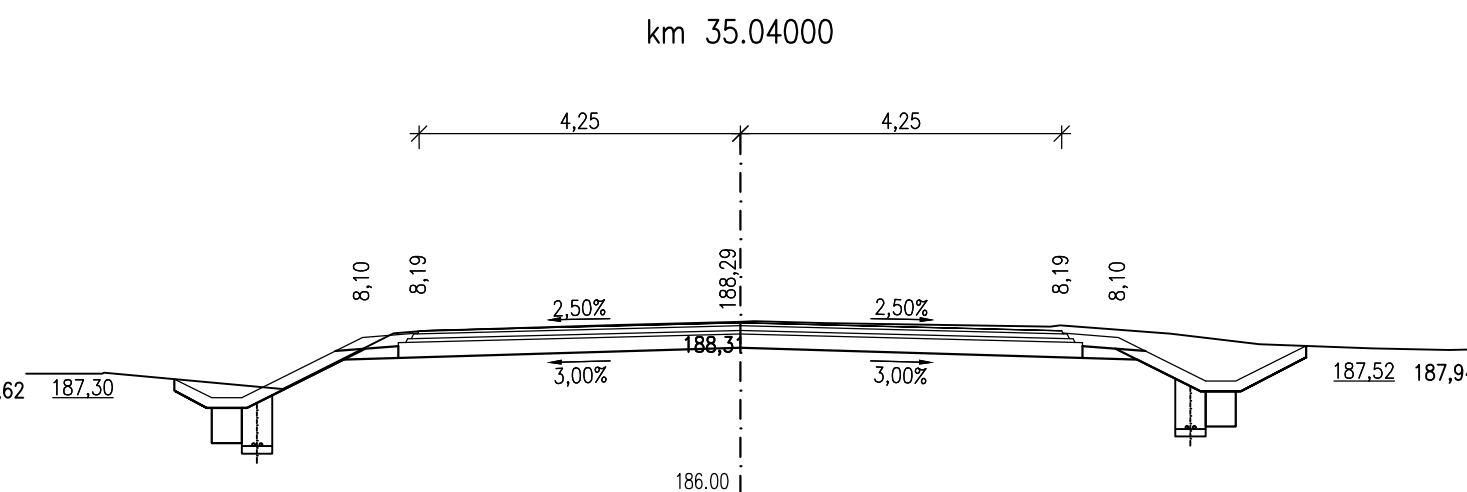
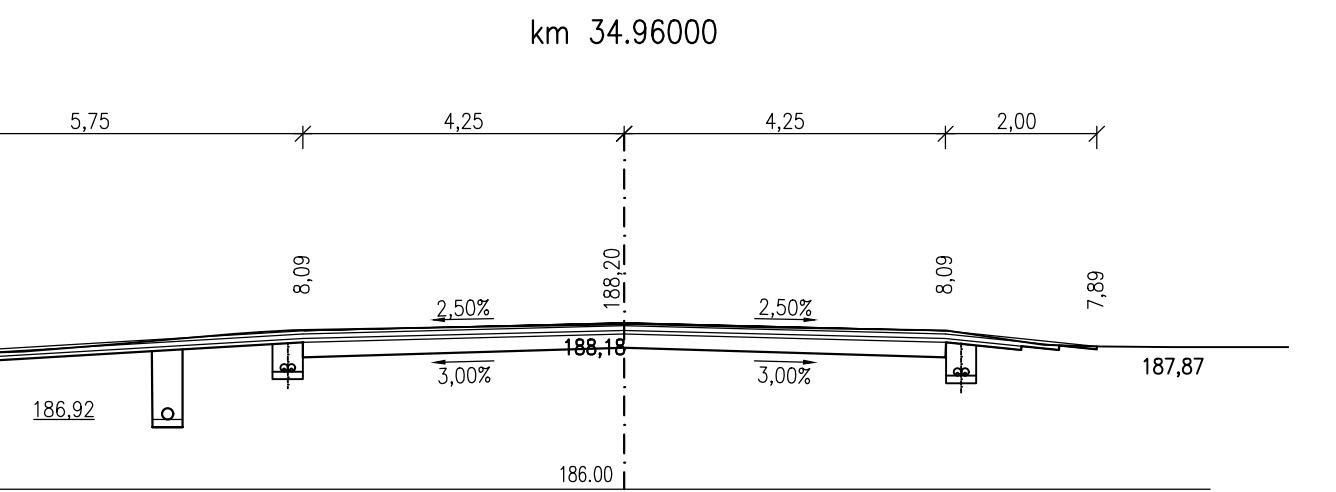
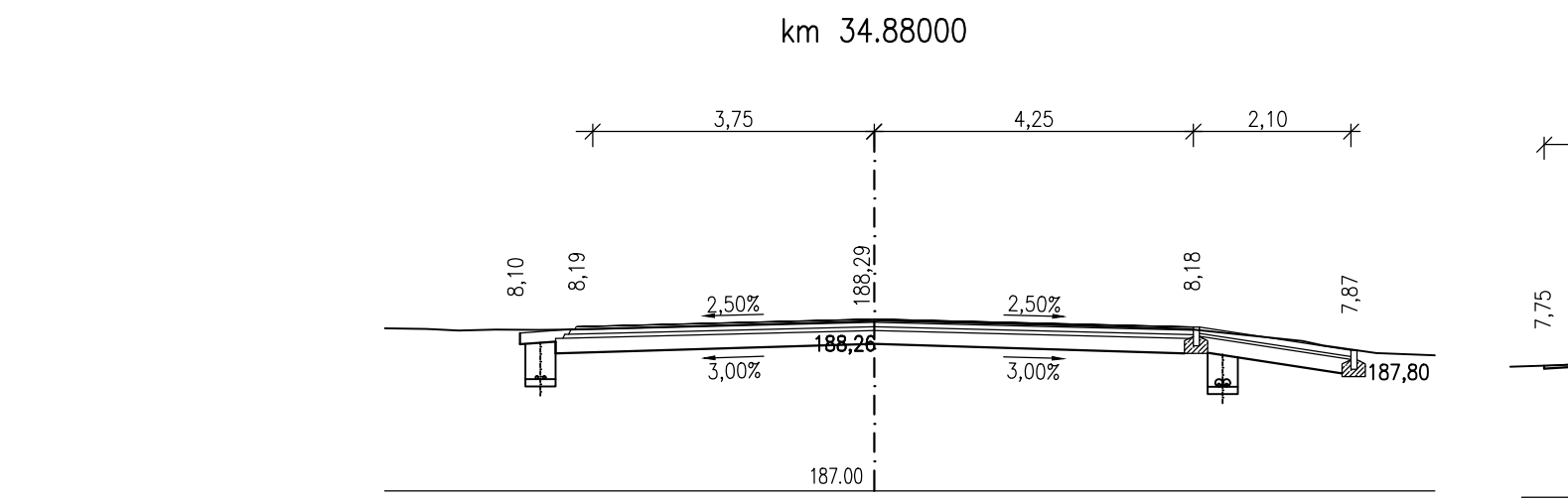










M 1:100



OBDĚVATEL:  KSÚS STŘEDOČESKÉHO KRAJE, p.o. Zborovská 11, 150 21 Praha 5		Souřadnicový systém S-JTSK, Výškový systém S-JTSK II/611 Kostelní Lhota - Přední Lhota, I. etapa km 30.859-37.074	
ZHOTOVITEL: HBH / LINK / GEOTEST / GEOSTAR zastoupený: Hlavní inženýr projektu: Číslo zhotovitele:		HBH Projekt spol. s r.o., Ing. Marek KAČENÁK 2020/0036 Kabátníkova 5, 602 00 Brno	
   			
ZODPOVĚDNÝ PROJEKTANT VYPRACOVAL KONTROLOVAL KRAJ: STŘEDOČESKÝ		Ing. Lukáš Píha Michal Radotínský Ing. Marek Kačenák  	
KÚ: SADSÁK, KOSTELNÍ LHOTA, PÍSKOVÁ LHOTA U PODĚBRAD, PŘEDNÍ LHOTA U PODĚBRAD		 Projektová kancelář pro dopravní a inženýrské služby g o s p o s t a v a, P r a h a Michalská 18/12a, 140 00 PRAHA 4	
NÁZEV OBJEKTU/ČÁSTI: II/611 Kostelní Lhota – Přední Lhota, I. etapa km 30.859–37.074 SO 102 – Rekonstrukce silnice II/611, km 34,850 – 37,074		DATUM 11/2023 FORMÁT 7 A4 MĚŘÍTKO 1:100 ÚČEL PDPS ČÍS. ZAKÁZKY 2020/0036	
NÁZEV PŘÍLOHY: Příčné řezy km 34,850 – 35,280		ČÍS. SOUPRAVY ČÍS. PŘÍLOHY 05.1	